

# 区画図

地番	397-1, -2, -3, -4, -5, -6
土地の所在	松山市別府町

道・水・・・4松(管)第316号 令和4年8月8日 確認済  
(PA1~HSF5)

① 地番 397-1

測点	X	Y	辺長
KB29	94320.907	-71844.502	9.00
PA2	94329.888	-71843.909	8.99
PB6	94338.867	-71843.317	5.96
PB5	94338.518	-71837.362	3.00
PB4	94338.342	-71834.362	2.83
PB3	94336.223	-71832.478	13.40
PB2	94322.837	-71833.263	2.90
PB1	94320.848	-71835.385	9.11
倍積	382.970525	地積	191.48 m <sup>2</sup>
面積	191.4852625	坪数	57.92 坪

② 地番 397-6

測点	X	Y	辺長
PB11	94337.697	-71823.357	5.85
PB12	94337.354	-71817.512	5.61
WSF15	94331.749	-71817.805	11.02
PA4A	94320.739	-71818.399	8.96
PB15	94320.797	-71827.361	2.76
PB14	94322.811	-71829.249	13.19
PB13	94335.988	-71828.476	2.83
PB16	94337.873	-71826.357	3.00
倍積	361.343594	地積	180.67 m <sup>2</sup>
面積	180.6717970	坪数	54.65 坪

③ 地番 397-2

測点	X	Y	辺長
PB6	94338.867	-71843.317	2.01
PA3	94340.873	-71843.185	13.75
KE1	94354.601	-71842.307	12.93
PB9	94354.849	-71829.378	12.76
PB8	94342.109	-71830.125	7.01
PB7	94342.520	-71837.128	4.00
PB5	94338.518	-71837.362	5.96
倍積	364.555822	地積	182.27 m <sup>2</sup>
面積	182.2779110	坪数	55.13 坪

面積一覧表

符号	地番	用地面積
①	397-1	191.4852625
②	397-2	182.2779110
③	397-3	9.3490725
④	397-4	133.6826395
⑤	397-5	193.1642885
⑥	397-6	180.6717970
合計面積		890.6309710

④ 地番 397-3

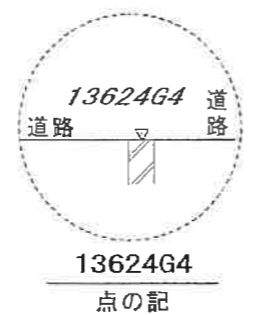
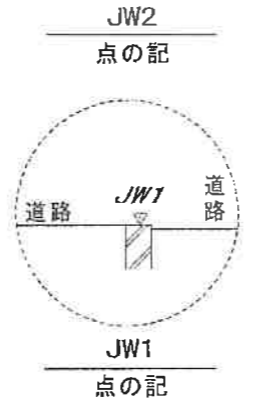
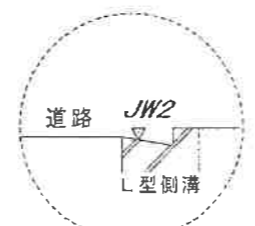
測点	X	Y	辺長
KB29	94320.907	-71844.502	9.11
PB1	94320.848	-71835.385	8.02
PB15	94320.797	-71827.361	8.96
PA4A	94320.739	-71818.399	0.35
HSF5	94320.381	-71818.418	26.10
PA1	94320.549	-71844.525	0.35
倍積	18.698145	地積	9.34 m <sup>2</sup>
面積	9.3490725	坪数	2.82 坪

⑤ 地番 397-4

測点	X	Y	辺長
PB1	94320.848	-71835.385	2.90
PB2	94322.837	-71833.263	13.40
PB3	94336.223	-71832.478	2.83
PB4	94338.342	-71834.362	3.00
PB5	94338.518	-71837.362	4.00
PB7	94342.520	-71837.128	7.01
PB8	94342.109	-71830.125	7.01
PB10	94341.699	-71823.123	4.00
PB11	94337.697	-71823.357	3.00
PB16	94337.873	-71826.357	2.83
PB13	94335.988	-71828.476	13.19
PB14	94322.811	-71829.249	2.76
PB15	94320.797	-71827.361	8.02
倍積	267.365279	地積	133.68 m <sup>2</sup>
面積	133.6826395	坪数	40.43 坪

⑥ 地番 397-5

測点	X	Y	辺長
PB9	94354.849	-71829.378	12.76
PB8	94342.109	-71830.125	7.01
PB10	94341.699	-71823.123	4.00
PB11	94337.697	-71823.357	5.85
PB12	94337.354	-71817.512	17.76
KD2	94355.094	-71816.584	12.79
倍積	386.328577	地積	193.16 m <sup>2</sup>
面積	193.1642885	坪数	58.43 坪



座標系	第四系
測地系	世界測地系
測量年月日	令和4年12月16日

使用公式 A=1/2・Σ(X2-X1)・(Y2+Y1)



● 電柱 → 支線